

*aMetanoauto*

aMetanoauto nutzt die GPS-Funktion Ihres Android-Smartphone für eine sofortige, einfache und innovative Lösung des Problems der Erdgas-Betankung Ihres Autos.

Es ermöglicht Ihnen an jedem beliebigen Punkt des Gebietes von 31 europäischen Ländern (Italien, Österreich, Belgien, Bulgarien, Tschechische Republik, Kroatien, Dänemark, Estland, Finnland, Frankreich, Deutschland, Island, Lettland, Liechtenstein, Litauen, Luxemburg, Mazedonien, Moldawien, Niederlande, Norwegen, Polen, Portugal, Großbritannien, Serbien, Slowakei, Slowenien, Spanien, Schweden, Schweiz, Türkei und Ungarn), die am nächsten geöffneten Erdgastankstellen zu finden und deren Informationen über Position, Verkaufspreise, Öffnungszeiten, Zahlungsmittel-Systeme mit Angabe des Weges, um die gewünschte Tansktelle zu erreichen.

Die App ist in 4 Sprachen (Italienisch, Englisch, Deutsch und Französisch) verfügbar, die sich automatisch nach der Sprache, die auf Ihrem Smartphone aktiviert ist, einstellt. Neuigkeiten aus der Erdgas-Welt (immer in 4 Sprachen) werden übermittelt. Die App kann Online oder Offline funktionieren, d.h. Online mit Google Maps oder Offline mit Mapforge-Maps, die in dem diesbezüglichen vorgesehenen Ordner heruntergeladen und installiert müssen.

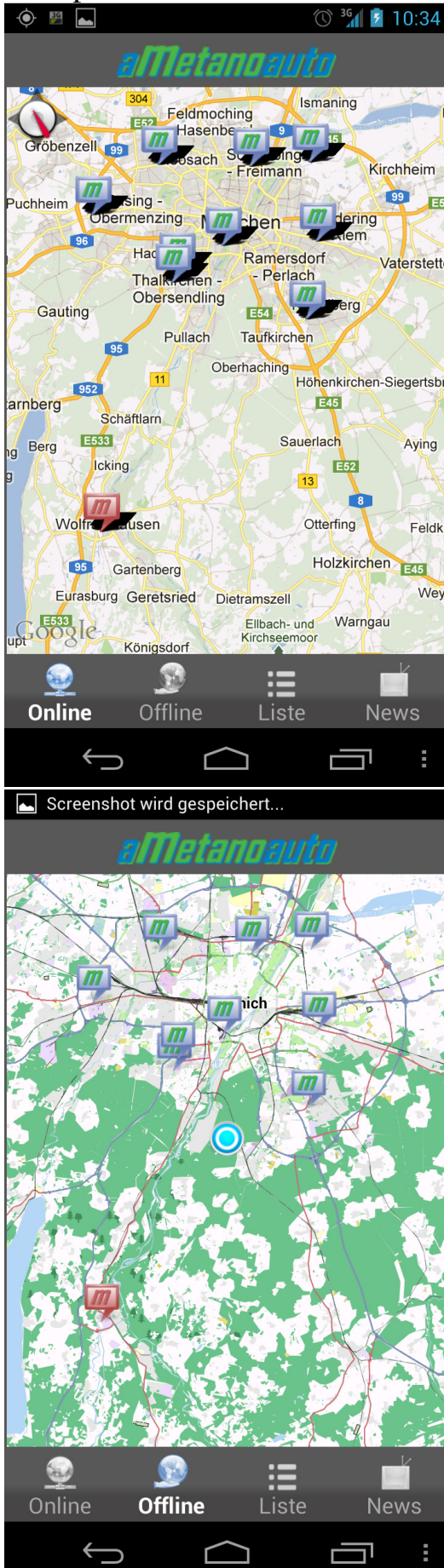
Es ist möglich die Daten der Erdgastankstelle direkt mit der App zu aktualisieren. Die einzige Einschränkung ist, dass Sie auf der Website [www.metanoauto.com](http://www.metanoauto.com) angemeldet sein müssen: alle Daten zu aktualisieren (Preise, Öffnungszeiten, Zahlungssysteme, Satelliten-Koordinaten) bedeutet, um die Datenbank immer auf dem neuesten Stand und funktional zu haben.

Die App **funktioniert auf allen Handys und Tablets mit Android 2.3 und höher.**

Beim ersten Start prüft die App automatisch, ob das GPS-Signal eingeschaltet ist, und wenn nicht, bekommen Sie eine Meldung, die Sie auffordert, das GPS zu aktivieren. Sie werden eine leere Karte mit Ikonen vorfinden, weil Sie die Daten aktualisieren müssen. Eine Meldung fordert Sie auf, dies automatisch durchzuführen.

Ist das erledigt, sehen Sie eine Karte mit Ikonen:

Nella parte inferiore trovate 5 comandi:

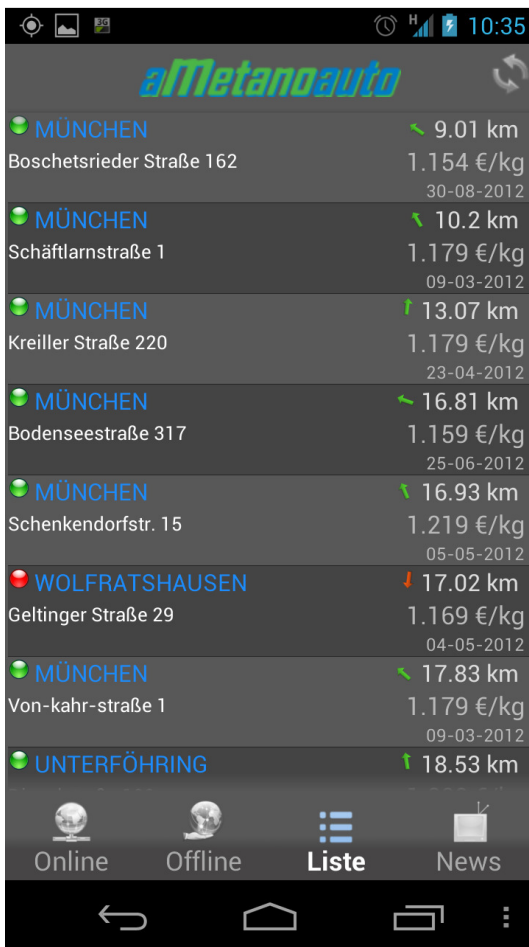


**Online**, zeigt die Karte von Google Maps mit den Ikonen der Tankstellen an, die anklickbar sind um die diesbezüglichen Details zu erhalten.

Um Zugang zur Karte zu haben, muss eine Datenverbindung bzw. ein WiFi-Netzwerk aktiv sein.

**Offline**, werden die Karten von Mapforge visualisiert, aber diese müssen über PC von der Website

<http://download.mapsforge.org/maps/europe/> heruntergeladen werden und in das Verzeichnis "sd card / aMetanoauto" geladen werden. Sobald man die gewünschte Karte ausgewählt hat, sieht man die Karte mit den Ikonen der Tankstellen, die für weitere Details anklickbar sind.



**Liste**, zeigt die Tankstellen durch ihre Entfernung von dem Punkt an, wo Sie sind, bzw. wenn man die „Scheinlage“ aktiviert, werden diese in Bezug auf der Mitte des Displays aufgelistet (wenn Sie Ihren Finger auf der Landkarte bewegen, wird die Liste aktualisiert in Bezug zum neuen Punkt).

Beachten Sie bitte jene mit roter Anzeige, die vorübergehend ausser Betrieb sind, so dass es möglich ist, dass diese geschlossen sind, aber in der Zwischenzeit ist es auch möglich, dass sie wieder geöffnet wurden.

Die grünen und roten Pfeile geben die Richtung zur Tankstelle in Bezug auf die Fahrtrichtung des Fahrzeugs an.

Wenn die beiden Pfeile oben links, die sich verfolgen, angeklickt werden, wird die Liste der Tankstellen in Bezug auf Ihre Position aktualisiert.



**News** bietet Ihnen eine Reihe von Neuigkeiten rund ums Erdgas aus der ganzen Welt an. Wenn die zwei Pfeile, die sich verfolgen, angeklickt werden, aktualisieren sie die Aufstellung der Nachrichten. Diese Funktion braucht eine Datenverbindung.



Die drei Striche in der rechten unteren Seite bringen zu einem Untermenü, mit dem Sie die „Einstellungen“ ändern oder ermöglicht den Zugriff zur „Aktualisierung der Systemdaten“.

Klicken Sie auf „**Vorzüge**“, es zeigt die folgenden Untermenüs:

**Offline-Mappe**, damit kann man die gewünschte Mappe wählen (natürlich nachdem diese aus der Website Mapforge heruntergeladen wurde).

**Maximale Entfernung**, ist der Standardwert auf 25 km festgestellt, stellt eine ausreichende Strecke in Italien und in Deutschland dar. In Ländern, in denen es nur wenige Tankstellen gibt, kann man diese auf maximal 200 Km erhöhen.

**Display eingeschaltet** - wenn ausgewählt - erlaubt dem Smartphone das Display nicht auszuschalten, wenn die Mappe verwendet wird. Natürlich hat man somit einen erhöhten Verbrauch der Batterie.

**Prüfe GPS beim Einschalten**, falls gewählt, wird man darauf hingewiesen, dass das GPS ausgeschaltet ist.

**Reset Datum der Aktualisierung**, löscht das Datum der letzten Aktualisierung und somit wird eine weitere Aktualisierung ermöglicht.



**Zulassung der Scheinlage**, diese Funktion ist sehr nützlich, wenn man sich im Ausland befindet oder während einer langen Reise. Man kann sich auf der Karte bewegen und die Tankstellen in der Gegend finden, wo man sich befindet (sich mit einem Finger auf der Karte bewegen), es funktioniert sowohl Online als auch Offline.

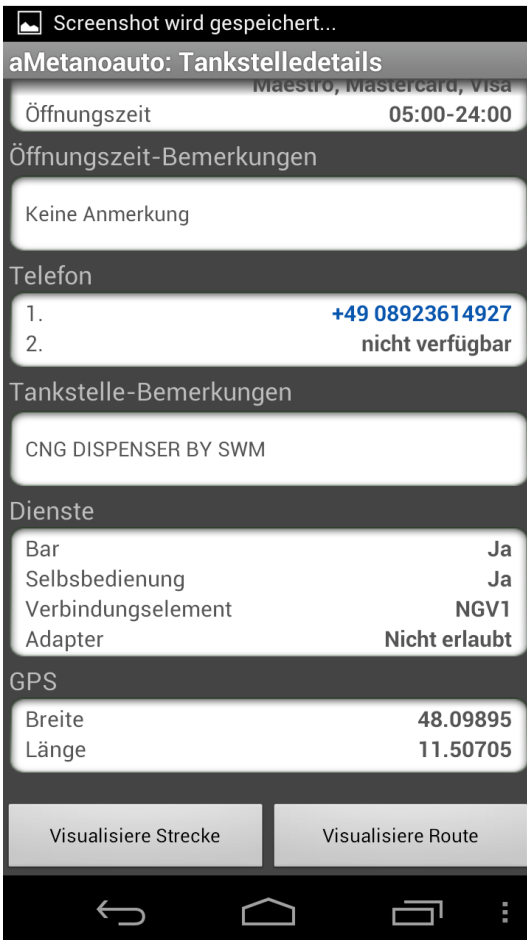
**Haftungsausschluss**, wenn nicht akzeptiert wird die App beendet.

**Credits**, Angabe der diesbezüglichen Websites

Die detaillierte Datei der Tankstelle ist in Blöcken mit allen Informationen unterteilt wie auf der Liste der Website [www.metanoauto.com](http://www.metanoauto.com).

**Zustand, Preis und Datum der Aktualisierung** stehen zur Verfügung. Es ist möglich Änderungen der Daten zu melden indem man auf „Melde Änderungen des Preises“ klicken, aber man muss über eine Datenverbindung oder WiFi-Netzwerk verfügen und auch auf der Website [www.metanoauto.com](http://www.metanoauto.com) eingeloggt sein. Die **Öffnungszeiten** sind zwischen Bargeld und Kreditkarten aufgeteilt und es werden die gängigen Kreditkarten angezeigt (dies ist im Ausland sehr nützlich).





Der zweite Teil der Datei erscheint durch das Gleiten des Fingers von unten nach oben. Die Telefonnummern kann man anklicken um direkt die Tankstelle anzurufen und um sich über die Öffnungszeiten zu informieren bzw. die eigene Ankunft zu signalisieren (falls ein Bediensteter vor Ort ist).

**Dienste:**

- **Bar** wird angegeben, falls eine Bar bzw. einen Getränkeautomat zur Verfügung steht
- **Selbstbedienung**, falls möglich
- **Verbindungselement**, zeigt die Norm des Einfüllstützen an
- **Adapter**, zeigt an ob ein Adapter zur Verfügung steht oder ob dessen Verwendung verboten ist

Es werden auch die **Satelliten-Koordinaten** der Tankstellen angegeben (sind nützlich, wenn man im Besitz eines Navigationssystems ist).

Klicken Sie auf „Visualisiere Strecke“



ein Fenster öffnet sich, wo man verschiedene Navigationssysteme wählen kann (falls auf dem Smartphone installiert sind), die zum Ziel führen, nachdem die Koordinaten der gewählten Tankstellen eingegeben sind.



Klickt man auf die erste Option, erscheint ein neues Fenster.

Die Wahl „Maps“ öffnet das Online-Programm (Internetverbindung erforderlich), einmal im Programm, aktiviert der Pfeil nach unten in der Symbolleiste den Navigator, mit Stimmmitteilungen von Maps.

Mit der Auswahl „Visualisiere Route“ erscheint die Auflistung der Straßen zur Tankstelle.

**Die Daten der App werden von Metanoauto.com zur Verfügung gestellt.**

Das Unternehmen behält sich das Recht vor, jederzeit Änderungen vorzunehmen. Änderungen und Irrtümer vorbehalten.

**Simon Software and Service von Paolo Bolla**

*aMetanoauto* ist eine Marke von [www.metanoauto.com](http://www.metanoauto.com)